



Tablice na ścieżce



Ostoja konia biłgorajskiego

Na trasie ścieżki napotkamy też szereg roślin, także tych podlegających ochronie gatunkowej. Z rzadkich roślin na ścieżce możemy spotkać m. in. **kukułkę Fuchsa**, **lilię złotogłów**, **czosnek niedźwiedzi**, **wawrzynek wilczełyko**, **kopytnik pospolity** czy **występujący łanowo widłak jałowcowaty**.

Z okazów fauny możemy tu spotkać m. in. **Bociana czarna**, **żurawie**, **wilki**, **łoś**. Dzięki bogatej faunie i florze miejsce to pozwala na prowadzenie ciekawych zajęć przyrodniczych. Jest to też bardzo atrakcyjne miejsce dla rodzin z małymi dziećmi.



Czosnek niedźwiedzi

Kukułka Fuchsa

Kosaciec syberyjski

ŚCIEŻKA PRZYRODNICZO-EDUKACYJNA W SZKLARNI

Ścieżka zlokalizowana jest na ogrodzonym terenie **ostoi konia biłgorajskiego** w miejscowości Szklarnia. Przy specjalnie wykonanym z drewnianych okrągłaków, ciągu pieszym zlokalizowanych jest 16 tablic o tematyce przyrodniczej i ekologicznej. Pokonanie ścieżki jest **szczególnie atrakcyjne dla dzieci i młodzieży szkolnej**, gdyż oprócz wiadomości o otaczającej przyrodzie mogą sprawdzić swoje umiejętności np. w skoku w dal i porównać je z rekordami zwierząt, rozpoznać zwierzęta po ich tropach lub posłuchać dźwięków wydawanych przez drewno.

Odwiedzający dowiadują się również jak dla nas wszystkich ważna jest ochrona środowiska i ekologiczne postępowanie.



Stado wilków

łoś



Żuraw

Bocian czarny



ŚCIEŻKA PRZYRODNICZA W REZERWACIE „SZKLARNIA”

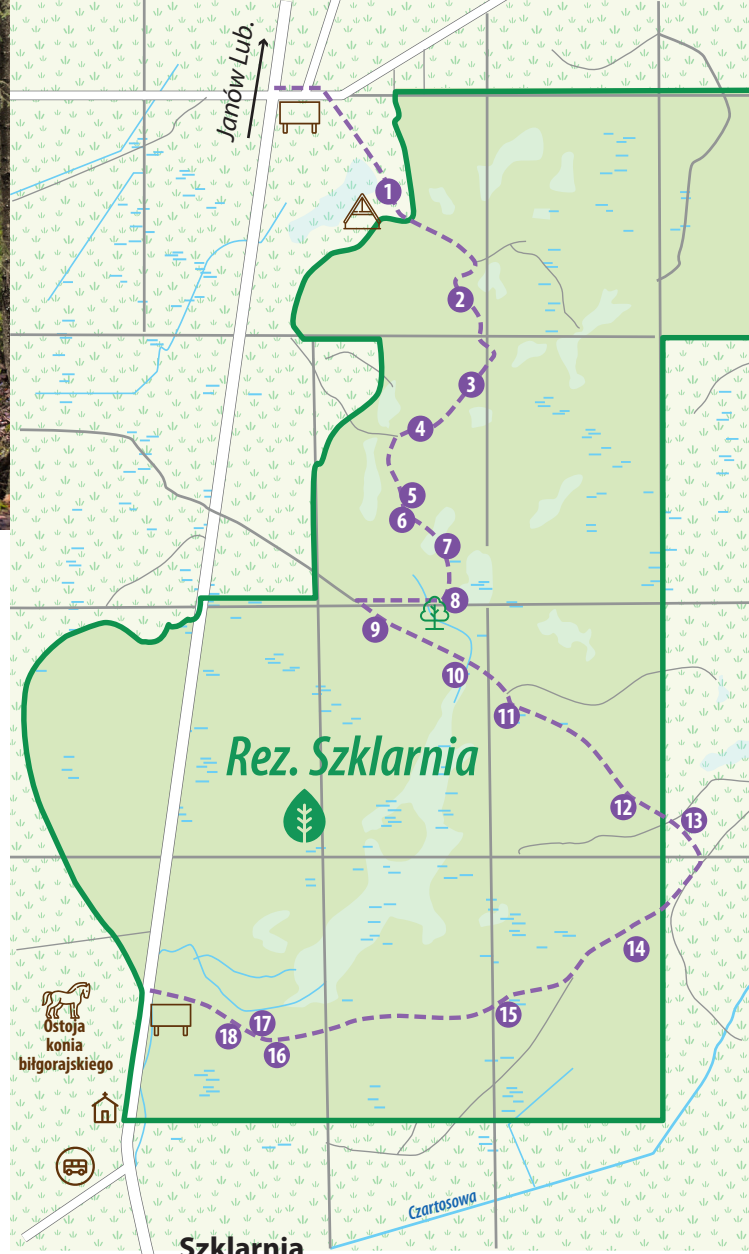






Drogi turysto, przed wyruszeniem na trasę ścieżki zadбай o odpowiedni strój terenowy!

Opracowanie merytoryczne: Jolant Kiszka, Krzysztof Wojciechowski
Fotografie: ZLPK, J. Kiszka, Freepik, Wikipedia
Ilustracje: Agnieszka Sulimierska. Opracowanie graficzne: Zielony Królik



Ścieżka w Rezerwacie „Szklarnia”



- granice rezerwatu
- - - trasa ścieżki przyrodniczej
- 1 przystanki na trasie ścieżki
-  tablica informacyjna
-  wiata/zadaszenie
-  pomnik przyrody
-  przystanek autobusowy



Mrowisko mrówki rudnicy

Mrówka rudnica

LOKALIZACJA ŚCIEŻKI

Ścieżka edukacyjna położona w rezerwacie leśnym Szklarnia jest jedną z najbardziej urozmaiconych i najciekawszych ścieżek dydaktycznych w Parku Krajobrazowym „Lasy Janowskie”. Obejmuje ona fragment dawnej Puszczy Solskiej z drzewostanem naturalnego pochodzenia.

Trasa ścieżki przebiega przez zróżnicowane krajobrazy leśne – od starodrzewi jodłowych i sosnowych, przez lasy łęgowe, olsy i enklawy śródleśne. Na atrakcyjność przyrodniczą terenu wpływa zwarty kompleks leśny (lesistość 80%), dominują tu bory sosnowe, oraz fragmenty boru jodłowego. O niezwykłych wartościach przyrodniczych, a zwłaszcza botanicznych świadczy fakt, że na obszarze Lasów Janowskich wyodrębniono ponad **200 zespołów roślinnych w tym 33 leśne**.

Początek ścieżki znajduje się przy drodze asfaltowej w kierunku Momot (ok. 3 km od Janowa Lubelskiego), koniec natomiast w pobliżu miejscowości Szklarnia. Teren rezerwatu jest częściowo podmokły z licznymi ciekami i łąkami tworzącymi śródleśne enklawy.

Lasy Janowskie to jedna z największych ostoi zwierziny w tej części kraju. Najcenniejsze przyrodniczo tereny Parku Chronionego są rezerwatową formą ochrony. W granicach Parku Krajobrazowego powołano sześć rezerwatów przyrody: rezerwat leśno-historyczny „Lasy Janowskie”, rezerwat

„Imielny Łęg”, rezerwat „Szklarnia”, rezerwat „Jastkowiec”, rezerwat „Łęka”, rezerwat „Kacze Błota”. W miejscowości Szklarnia utworzono ostoję koni biłgorajskich – jest to jedyny ośrodek w kraju, który prowadzi nadzór nad tym typem konia.

Ścieżka edukacyjna przebiega przez leśno-florystyczny rezerwat Szklarnia, którego powierzchnia wynosi 287 ha. Na trasie o długości 3,5 km ustawiono 18 tablic z opisami otaczającej przyrody. Kierunki marszu na ścieżce wyznaczają biało-zielone znaki namalowane na drzewach. Trasa przebiega głównie borem sosnowo-jodłowym, niekiedy przechodząc przez enklawy śródleśne z podmokłymi łąkami. Przed wejściem na ścieżkę, poza granicami rezerwatu znajduje się zadaszenie turystyczne.

Obok ścieżki spotykamy okazałe mrowiska **mrówki rudnicy** – ogromne kopce zbudowane z igliwia, liści i gałązek. Mrowisko ma wysokość do 1 metra, czasami nawet więcej. Składa się z części nadziemnej (kopiec) zbudowany z igieł drzew i drobnych gałązek, oraz podziemny sięgający nawet do 2 metrów głębokości. Wewnątrz znajdują się komory połączone systemem korytarzy. W zależności od pogody, a szczególnie pory roku, mrówki przebywają w różnych częściach mrowiskach, w lecie głównie w części nadziemnej, a w zimie pod ziemią. W jednym mrowisku może mieszkać nawet 100 tysięcy owadów. W Polsce mrówka rudnica podlega ochronie częściowej, która obejmuje także gniazdo mrówek.

DŁUGOŚĆ ŚCIEŻKI
3,5 km



2h
SZACOWANY CZAS PRZEJŚCIA ŚCIEŻKI



18 LICZBA TABLIC INFORMACYJNYCH NA ŚCIEŻCE

287 ha POWIERZCHNIA REZERWATU „SZKLARNIA”, PRZEZ KTÓRĄ PRZEBIEGA ŚCIEŻKA