




KOZŁOWIECKI PARK KRAJOBRAZOWY

Kozłowiecki Park Krajobrazowy powołany został w 1990 roku w celu zachowania i ochrony wartości przyrodniczych największego kompleksu leśnego w okolicach Lublina. Park choć jest jednym z mniejszych parków krajobrazowych w Polsce, jego powierzchnia wynosi zaledwie 6121 hektarów, a powierzchnia otuliny to 7432 hektary, jest bardzo ważnym elementem w systemie obszarów chronionych województwa lubelskiego.



FLORA

Drzewostany chronione w Kozłowieckim Parku Krajobrazowym wyróżniają się dużą różnorodnością, zarówno pod względem składu gatunkowego, jak i struktury wiekowej i piętrowej. Na sponych powierzchniach zachowały się walory lasu o charakterze naturalnym. Dominują lasy mieszarne i bory mieszarne, a na niewielkich powierzchniach występują bory suche, wilgotne i bagienne oraz olsy i łęgi.



Rzadkie rośliny torfowiskowe i błotne reprezentują między innymi: broza niska, bagno zwyczajne, modrzewnica zwyczajna, starzec błotny czy penik europejski. Szczególną ozdobą tak zwanych „Łąk Dyskich” jest bardzo rzadki wieloletni błękitnik.



FAUNA

Równie bogaty jest świat zwierząt zamieszkujących Kozłowiecki Park Krajobrazowy, który jest ostoją zwierzyzny leśnej. Występuje tu kilka dużych gatunków kopytnych, jak: jelenie, sarny, dziki czy łosie. Osobliwością i nieoficjalną wizytówką Lasów Kozłowieckich są danielce sprowadzone tu w 1962 roku. Przedstawicielami mniejszych ssaków są lisy, borsuki i zające.



Labędź krzykliwy często spotykany na jesiennych i wiosennych przelotach na śródleśnych stawach



Mapa przyrodniczo-turystyczna Skala 1:40 000



KOZŁOWIECKI PARK KRAJOBRAZOWY




ZABYTKI

W granicach Parku brak cennych zabytków. Do obiektów historycznych zaliczyć należy dwór w Starym Tartaku, niegdyś będący siedzibą nadleśniczego zarządzającego lasami ordynacji Zamojskich. Dwór powstał na przełomie XVIII i XIX wieku, jednak trudno dopatrzyć się w nim szczególnego stylu architektonicznego.

Miejscowością, która łączy ziemiańskie rody Zamojskich i Weysenhoffów jest Kamionka, w której znajdują się kaplice grobowe obu rodzin, na cmentarzu znajduje się neogotycka kaplica Zamojskich, a obok kościoła wyjątkowo oryginalna bo zbudowana na planie koła, kaplica Weysenhoffów.

Drugi cenny zespół pałacowo-parkowy znajduje się w Samokłeskach. Klasycystyczny dwór wybudowano na przełomie XVIII i XIX wieku. Z dworem związana była rodzina Weysenhoffów, której najbardziej znanym przedstawicielem był Józef, pisarz i piewca tradycji ziemiańskiej i łowieckiej.



Kaplica Weysenhoffów w Kamionce



INNE FORMY OCHRONY PRZYRODY

Na terenie Parku zlokalizowany jest jeden rezerwat przyrody „Kozie Góry”, utworzony w 1958 roku w celu ochrony i zachowania fragmentu lasu dębowego o charakterze naturalnym z dębem bezszypułkowym typowym dla siedlisk piaszczystych. Specyficzne warunki siedliskowe sprawiły, że drzewostan złożony jest tylko z jednego gatunku dębu, co jest na Lubelszczyźnie zjawiskiem wyjątkowym.

Mapa województwa z zaznaczonymi lokalizacjami parków krajobrazowych i ośrodków. Logos: gmina Kamionka, gmina Lubartów, gmina Niemce. ZESPÓŁ LUBELSKICH PARKÓW KRAJOBRAZOWYCH ul. Mieczysława Karłowicza 4, 20-027 Lublin, www.parki.lubelskie.pl

Interesującą miejscowością jest Krasienin, którego ozdobą jest klasycystyczny dwór z imponującym czterokolumnowym portykiem, zbudowany na wzgórzu nad wsią w pierwszej połowie XIX wieku.



TURYSTYKA

Parki krajobrazowe to obszary szczególnie predysponowane do pełnienia funkcji turystycznych i rekreacyjnych. Nie obowiązują w nich zakazy poruszania się poza szlakami i wyznaczonymi trasami czy zbiornymi runa leśnego.



Kościół w Kamionce



ZESPÓŁ LUBELSKICH PARKÓW KRAJOBRAZOWYCH (ZLPK)

Zespół Lubelskich Parków Krajobrazowych jest wojewódzką samorządową jednostką organizacyjną nieposiadającą osobowości prawnej w rozumieniu ustawy o samorządzie województwa.

Strukturę organizacyjną ZLPK stanowią: Biuro ZLPK w Lublinie (koordynujące działania całego Zespołu i nadzorujące Skierbieszowski PK i Krzczonowski PK), Ośrodek Zamiejscowy w Chełmie (nadzorujący: Poleski PK, Chełmski PK, Strzelecki PK i Sobiborski OK oraz OChK: Poleski, Chełmski, Grabowiecko-Strzelecki i Pawłowski),



Krucze Bagno, JPG

Ośrodek Zamiejscowy w Lubartowie (nadzorujący: Kozłowiecki PK, Nadwieprzański PK, Kazimierski PK, Wrzeliwocki PK, PK Pojezierze Łęczyńskie oraz OChK: Chodelski, Czerniejowski, Kozł Bór, Pradolina Wieprza, Annówka i Dolina Ciemięgi), Ośrodek Zamiejscowy w Janowie Lubelskich (nadzorujący: PK Lasy Janowskie oraz OChK: Roztoczański i Kraśnicki), Ośrodek Zamiejscowy w Janowie Podlaskim (nadzorujący: PK Podlaski Przelom Bugi i OChK: Nadbużański, Radzyński i Łukowski), Ośrodek Zamiejscowy w Zamościu (nadzorujący: Szczerebzeszyński PK, Krasnobrodzki PK, PK Puszczy Solskiej, Południoworoztoczański PK oraz OChK: Dołhobyczowski i Nadbużański). W skład ZLPK wchodzi ponadto Ośrodek Edukacyjno-Muzealny w Brzeźnie i Ośrodek Edukacji Ekologicznej w Sobieszynie.

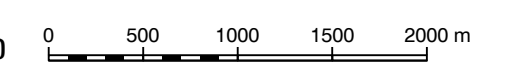
Do podstawowych zadań statutowych ZLPK należą: ochrona przyrody, organizacja działalności dydaktycznej, turystycznej i rekreacyjnej, a także składanie wniosków do projektów aktów prawa miejscowego w zakresie ochrony przyrody. W ramach ochrony przyrody ZLPK nadzoruje przestrzeganie prawa ochrony przyrody na terenie podległych parków krajobrazowych i obszarów chronionego krajobrazu, sporządza plany ochrony parków krajobrazowych oraz prowadzi zabiegi ochrony czynnej.

Zespół Lubelskich Parków Krajobrazowych ul. Mieczysława Karłowicza 4, 20-027 Lublin tel. 81 440 80 50 e-mail: sekretariat.zlpk@lubelskie.pl http://parki.lubelskie.pl www.facebook.com/parki lubelskie



Kozłowiecki Park Krajobrazowy

Skala 1 : 40 000



OBJAŚNIENIA ZNAKÓW	
	Parki krajobrazowe
	Rezerwat przyrody
	Obszary Natura 2000
	Specjalne Obszary Ochrony Siedisk (SOO)
	Obszary chronionego krajobrazu
	Pomniki przyrody
	Drugi ekspresowe
	Drugi krajowe
	Drugi wojewódzkie
	Drugi powiatowe
	Drugi lokalne; polne i leśne
	Koleje
	Stacje benzynowe; parkingi; dworce autobusowe
	Tereny zabudowane; tereny przemysłowe
	Sady, ogrody; łąki
	Lasy; cmentarze; kirkuty
	Zbiorniki wodne; rzeki; tereny podmokłe
	Hotele; ośrodki wypoczynkowe
	Schroniska młodzieżowe; campingi i pola biwakowe
	Gospodarstwa agroturystyczne; restauracje, bary
	Kościóły, kaplice; synagogi
	Pałace, dwory; parki zabytkowe
	Muzea; inne zabytki; grodziska
	Pomniki; krzyże przydrożne; mogiły
	Miejsca pamięci narodowej; pola bitew
	Szpitałe; ośrodki zdrowia; apteki
	Zabytkowe budynki drewniane; wiatrak
	Policeja; poczty
	Stadniny koni; banki
	Piesze szlaki turystyczne
	Szlaki rowerowe
	Samochodowy Szlak I Wojny Światowej
	Samochodowy Szlak Renesansu Lubelskiego
	Szlaki kajakowe
	Ścieżki dydaktyczne
	Pozimocie
	Granice powiatów
	Granice gmin
	Siedziby powiatów
	Siedziby gmin

LUBARTÓW
Niemce

europilot

© Euro Pilot Sp. z o.o.
ul. St. Konarskiego 3, 01-355 Warszawa
tel./fax 22 664 50 91, www.europilot.com.pl
ISBN 978-83-8218-008-4

